

The background of the slide is a stylized representation of the French flag, featuring three vertical bands of blue, white, and red. The edges of the colored bands are rough and textured, giving it a hand-painted or torn paper appearance. The blue band is on the left, the white band is in the center, and the red band is on the right.

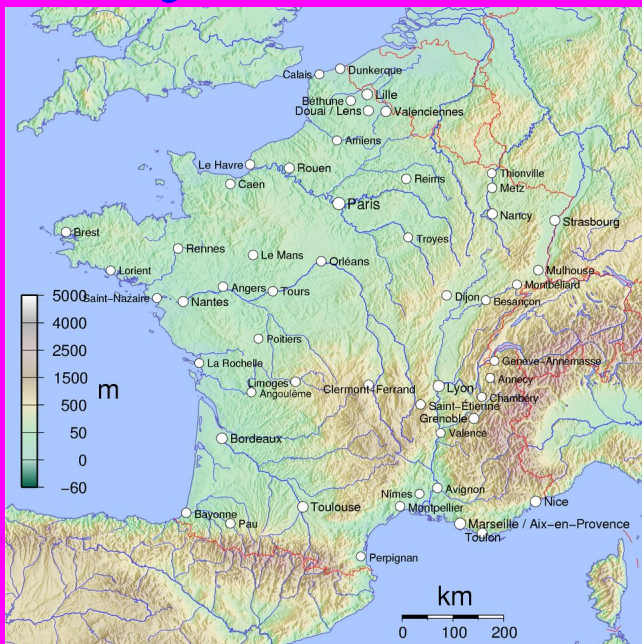
*La Francia*

Presentazione della Francia

# LA FRANCIA SI TROVA NELL' EUROPA OCCIDENTALE



# Confini della Francia



La Francia confina a:

NORD EST con: Belgio, Lussemburgo e Germania

EST con: Germania, Svizzera e Italia

SUD OVEST con: Spagna e Andorra

È bagnata a:

OVEST dall'Oceano Atlantico

NORD dal canale della Manica e dal Mare del Nord

SUD dal Mar Mediterraneo

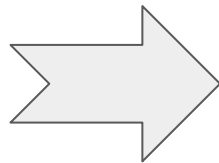
## ***Drografia:***

- Alpi: situate a sud-est  
(Monte Bianco 4807, la  
vetta più alta d'Europa)
- Pirenei: situati a  
sud-ovest
- Vosgi e Giura: situate est,  
al confine con la Germania
- Massiccio Armoricano: si  
trova a nord-ovest

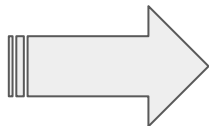




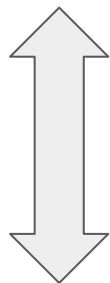




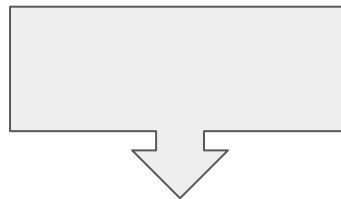
MONTE  
BIANCO  
(4807 m.)



PIRENEI  
(3404 m.)



VOSGI E  
GIURA



MASSICCIO  
ARMORICANO

# Idrografia

I principali fiumi sono:

-Loira (1020 km.): il fiume più lungo della Francia, nasce dal Massiccio Centrale e sfocia nell'Oceano Atlantico.

-Senna (776 km.): attraversa Parigi e sfocia nella Manica.

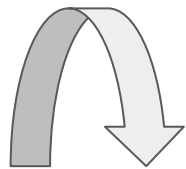
-Garonna (529 km.): scende dai Pirenei e sfocia nell'Atlantico.

- Reno (930 km): segna parte del confine tra Francia e Germania e sfocia nel Mare del Nord.

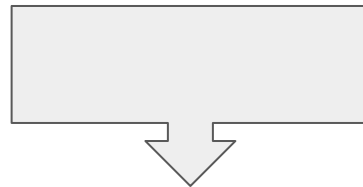




River	Length	Watershed area (km <sup>2</sup> )	Sources	End of course	Crossed cities	Crossed countries
<b>RHINE</b>	1230 km (188 km in France)	225,000	Saint-Gotthard Massif Swiss Alps 2345 m	North Sea	Basel Strasbourg Mainz Cologne Dusseldorf	Switzerland Lichtenstein Austria Germany France The Netherlands
<b>LOIRE</b>	1012 km	117,000	Mont Gerbier-de-Jonc Massif Central 1404 m	Atlantic Ocean	Nevers Orléans Blois Tours Nantes	France
<b>RHÔNE</b>	813 km (545 km in France)	95,500	Rhône Glacier Swiss Alps 2208 m	Mediterranean Sea	Genève Lyon Avignon Arles	Switzerland France
<b>SEINE</b>	776 km	76,500	Source-Seine Burgundy 446 m	English Channel	Troyes Paris Rouen Le Havre	France
<b>GARONNE</b>	575 km (522 km in France)	55,000	Aran Valley Spanish Pyrenees 2600 m	Atlantic Ocean	Toulouse Agen Bordeaux	Spain France



RENO




LOIRA





GARONNA

SENN



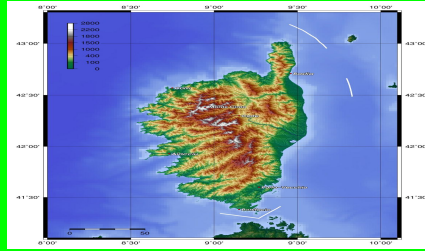
## *Isola della Francia:*

La Francia dispone di diverse isole:

-Porquerolles: È l'isola più occidentale della Francia, in Provenza



-La Corsica: soprannominata “l’isola della bellezza”, è una regione francese. È la terza isola più grande del Mediterraneo e l’isola più grande della Francia. Da molto tempo cerca l’indipendenza dalla Francia. Infine il suo monte più alto è il Monte Cinto (2710 m.)



-Isola di Ré: L'isola di Ré è un'isola francese situata nell'oceano Atlantico. È una famosa località turistica francese.








Questi sono i territori d'oltremare della Francia.

## *La bandiera della Francia:*

La bandiera francese è un tricolore composto da tre bande verticali di uguali dimensioni: blu, bianco al centro e rosso.

I colori derivano dall'unione dei colori di Parigi (blu e rosso) con il colore della monarchia borbonica (bianco) durante la Rivoluzione Francese del 1789.



## *Clima della Francia:*

Il clima della Francia è diverso nelle varie zone:

- 1) la regione nord-occidentale è caratterizzata da un clima atlantico (estati fresche e inverni miti)
- 2) la zona centrale presenta un clima continentale (inverni lunghi e freddi ed estati brevi e calde)
- 3) lungo la costa meridionale il clima è mediterraneo (inverni freddi ed estati tiepide)
- 4) le zone montuose (Alpi e Pirenei) sono caratterizzate da un clima alpino (inverni freddi ed estati fresche)



## *Capitale della Francia:*

Parigi, capitale della Francia, è una città famosa a livello mondiale per la sua cultura, l'arte e la storia.

Situata a nord del Paese, è attraversata dal fiume Senna e offre una vasta gamma di monumenti iconici come la Torre Eiffel e il Louvre.



# *Geografia e demografia di Parigi:*

-Posizione: si trova nella parte settentrionale della Francia.

-Fiume: È attraversata dal fiume Senna, che la divide in due parti: la Rive droite e la Rive gauche.

-Superficie: circa di 105 km<sup>2</sup>

-Popolazione: conta circa 2,2 milioni di abitanti nel centro città e oltre 12 milioni nell'area metropolitana.

## *Monumenti principali di Parigi:*

- 1) La **torre Eiffel** è una torre metallica completata nel 1889 in occasione dell'Esposizione universale.
- 2) Il **Museo del Louvre** di Parigi, in Francia, è uno dei più celebri musei del mondo e il primo per numero di visitatori.
- 3) La **cattedrale di Notre-Dame** è il principale luogo di culto cattolico di Parigi. È situata nel cuore della città.

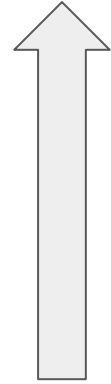


## *Città importanti della Francia:*

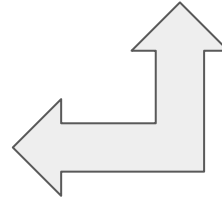
Le città più importanti della Francia sono **Marsiglia, Lione e Tolosa**, che sono le più popolate dopo la capitale.



TOLOSA



MARSIGLIA



LIONE



**-Marsiglia:** la città più antica di Francia, nota per essere affascinante.

**-Lione:** importante centro culturale ed economico.

**-Tolosa:** conosciuta come la "città rosa" per i suoi edifici in mattoni.

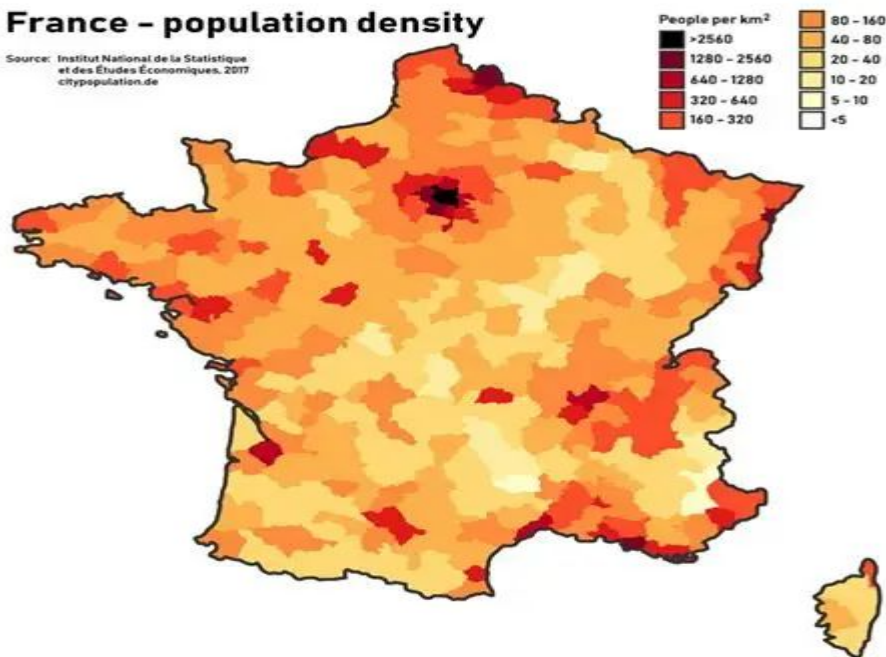


# Popolazione della Francia:

La Francia è composta da **65,6 milioni** di abitanti.

France - population density

Source: Institut National de la Statistique  
et des Études Économiques, 2017  
citypopulation.de



La maggior parte della popolazione francese si trova a Parigi.

La parte centrale della Francia è meno abitata, insieme anche alle coste e al sud-ovest del Paese.

## *Forma di governo:*

La Francia è una **Repubblica semipresidenziale**  
(= il popolo elegge sia il Parlamento sia il  
Presidente della Repubblica, che si dividono i  
poteri.)



# *MONETA DELLA FRANCIA*

In Francia si usa l'**euro** che è stato introdotto nel 2002, tuttavia la prima serie di monete fu coniata a partire dal 1999.

## LINGUA DELLA FRANCIA

In Francia si parla il **francese**, ma ci sono anche alcuni dialetti come per esempio:

Il dialetto basco che è parlato nella regione dei Paesi Baschi, al confine tra Francia e Spagna.

Il francese è anche parlato in diverse parti del mondo come in alcuni paesi dell'Africa (Senegal, Costa d'Avorio...), in Canada, in Belgio, in Valle d'Aosta (Italia) e in Svizzera.



# *UNIONE EUROPEA:*

LA FRANCIA NE FA PARTE DAL 1951

# *Economia della Francia:*

## **SETTORE PRIMARIO**

**Agricoltura:** si coltivano **cereali (frumento, orzo, avena), frutta, ortaggi e una rinomata industria vinicola**. La Francia è il secondo produttore mondiale di vino, come Bordeaux e Champagne.

**Allevamento:** L'allevamento di bovini, ovini, suini e pollame.

**Pesca:** La pesca, in particolare nell'Atlantico, è un'altra componente importante, con una produzione significativa di crostacei e pesci come merluzzi e sardine.







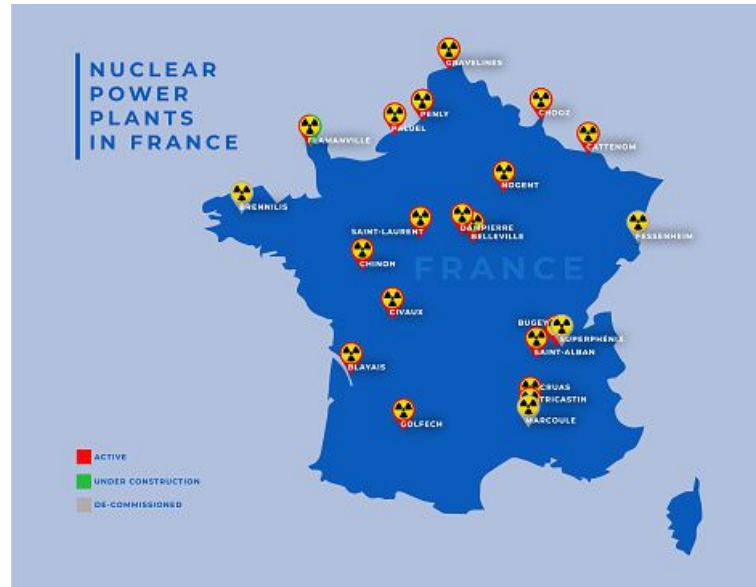


## **SETTORE SECONDARIO:**

Industria manifatturiera: include la produzione di beni di consumo e beni durevoli.

Le principali industrie sono l'automobilistica, la chimica, la meccanica e l'industria alimentare.

Produzione di Energia: La Francia è nota per la sua produzione di **energia nucleare**, che copre circa il 75% del fabbisogno elettrico nazionale, rendendola uno dei *leader* mondiali in questo campo.



# SETTORE TERZIARIO

**Turismo.** La Francia è il Paese più visitato al mondo, accogliendo circa 70 milioni di turisti stranieri ogni anno. Parigi è una tappa irrinunciabile per chi visita la Francia.

**Trasporti.** Il sistema di trasporti in Francia è altamente sviluppato, con reti ferroviarie e stradali che coprono l'intero territorio.



# PROBLEMI DELLA FRANCIA:



1) La **crisi economica** in Francia rischia di trasformarsi in un terremoto economico e finanziario per l'intera Unione Europea.

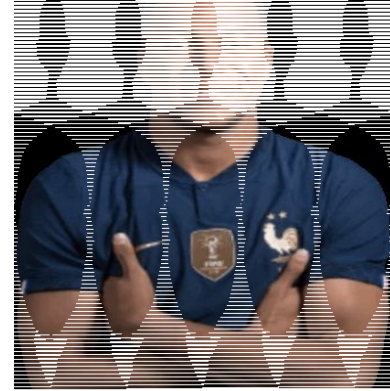
2) Un altro problema della Francia sono gli episodi di **razzismo**, le **rivolte degli immigrati nelle banlieue** (aree periferiche) di Parigi e gli attentati terroristici che hanno diffuso preoccupazioni e timore in tutto il Paese.



# PERSONAGGI FAMOSI DELLA FRANCIA:

**KILIAN MBAPPE'**: un calciatore famoso francese che gioca nel Real Madrid. È nato il 20 dicembre 1998.

**NAPOLEONE BONAPARTE**: Nato in Corsica da una famiglia della piccola nobiltà italiana, studiò in Francia, dove divenne generale durante la Rivoluzione francese.



## *Cibi tipici francesi:*

La Francia è ricca di specialità culinarie.

### Le escargot

Le *escargot* (lumache) sono sicuramente in alto nella classifica dei piatti della cucina francese più amati e scelti.



### Crepes

La crêpe è un piatto fatto con farina, uova e latte. È una specialità regina della gastronomia francese.



# OMELETTE

È una specie di frittata e anche uno dei piatti più tipici francesi. Al ristorante viene quasi sempre accompagnata da verdure, ma si possono chiedere anche delle patatine fritte.





*The End*

Plasma I. Buring